



Information om diget på Gniben

Velkommen til diget

Diget stod færdig i 2014 og er etableret i samarbejde med Odsherred kommune og med tilladelse fra Kystdirektoratet. Digets drift varetages af Digelaget Gniben og udgifterne til etablering og vedligehold betales af de sommerhusejere, der beskyttes af diget. Det tog 6 år fra påbegyndelse af dige projektet til diget stod færdigt.

Anlægget

Anlægget består af en ral vold, et græs dige og en grus banket, der er en del af dige konstruktionen. Ral volden bryder bølgerne under storm, og diget sikrer mod oversvømmelse. Grus banketten ved digets fod er udlagt til levested for firben og består af en særlig grus blanding. Diget er 1,1 km lang og tilsået med en særlig græsblanding, der sikrer mod erosion under storm.

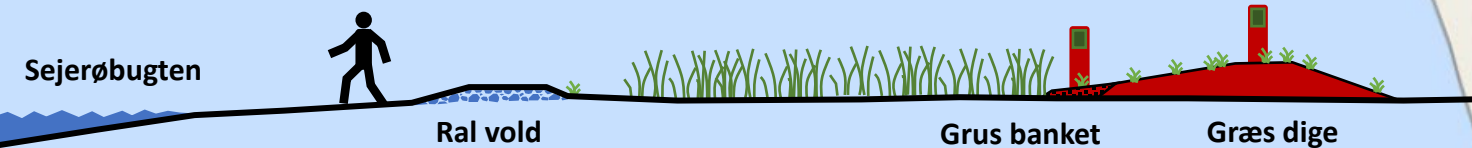
Skiltning


Odsherred kommune har tinglyst begrænsninger af færdsel på diget og grus banketten. Dette giver mulighed for at opsætte skilte, der informere om begrænsningerne på færdslen. Diget er beliggende på private grunde, og grundejerne har givet tilladelse til diget uden at modtage kompensation.

Færdsel


Respekter de tinglyste begrænsninger på færdsel:

- Gå ikke på græs diget
- Gå ikke på grus banketten
- Gå over diget på de grusbelagte veje
- Grundejere kan krydse diget på egen grund







Gå ikke på områder markeret med rødt





Do not walk in areas marked in red



Gehen Sie nicht in rot markierten Bereichen

 Græs dige, Grasdeich, Grass dike

 Overgange til stranden, Übergänge zum Strand, Transitions to the beach

 Erosionsdige, Erosionsdeich, Erosion dike

